



## BRM200 Kapos Tour 2.0

TÁV: 202,1 km

SZINT: 1493 m

LIMITIDŐ: 5 óra 53 perc és 13,5 óra között










össz. km	rész	irány	város/részlet
0,0	0,0		<b>Indulj el keleti irányban a Csik Ferenc sétányon</b>
0,9	0,9	2. kijárat	Centrum irány
1,2	0,3	2. kijárat	Hársfa utca irány
1,7	0,5	→	
3,0	1,3	↑	
8,0	5,0	↖	Tarts balra
8,2	0,2	↑	
8,4	0,2	→	
8,9	0,5	2. kijárat	61. út
15,0	6,1	↑	Baté
17,5	2,5	↑	Mosdós
18,8	1,3	↑	Nagyberki
19,7	0,9	→	Jágónak irányba
25,5	5,8	↑	Kercseliget
29,6	4,1	2. kijárat	Dobóvár irányba
33,9	4,3	→	Kaposszekcső
34,1	0,2		<b>MOL kút, vissza Dombóvár felé</b>
37,9	3,8	←	Dombóvár, Erzsébet utca
39,2	1,3	←	
41,0	1,8	→	Alsóhetény irányba
46,1	5,1	↑	Alsóhetény
51,9	5,8	←	Lápafő irány, Nak
53,3	1,4	↑	Lápafő irány
62,5	9,2	↑	Somogyszil
67,2	4,7	→	Igal irányba

Szervező: Randonneurs Hungary

Hubai Mikós, Molnár Zsuzsanna



össz. km	rész	irány	város/részlet
68,2	1,0	↑	Szántód irány
81,4	13,2	↑	Andocs
91,6	10,2	→	Tab irány
99,0	7,4	↑	<b>Tab, Coop ABC</b>
99,1	0,1	4. kijárat	Zamárdi irány
107,6	8,5	←	Jakabpuszta
107,8	0,2	←	Kövesd a kerékpárutat 168 A
116,4	8,6	↑	<b>Széchenyi Zsigmond kopjafa</b>
122,6	6,2	←	Kövesd a kerékpárutat 168 A
122,8	0,2	↑	Át a 7-es úton a zebrán Szántód irány
122,9	0,1	↑	
124,0	1,1	→	
124,2	0,2	←	Át a zebrán, térj rá a kerékpárútra
126,0	1,8	↑	Szántód, kövesd a kerékpárutat
127,9	1,9	↑	<b>Balatonföldvár Kárpáti fagyizó</b>
128,0	0,1	↑	Kövesd a kerékpárutat Bszárszó irány
144,7	16,7	←	B.lelle, át a vasúton, jobbra, majd balra
144,8	0,1	2. kijárat	Somogytúr irány
150,4	5,6	↑	Látrány
155,5	5,1	↑	Somogytúr
156,4	0,9	→	Somogybabod irány
158,9	2,5	↑	Somogybabod
167,7	8,8	↑	Vadépuszta
173,0	5,3	↑	Mernyeszentmiklós
178,1	5,1	←	Mernye irány

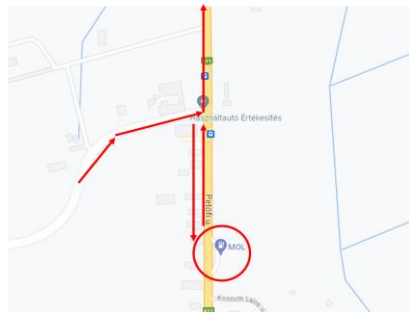
össz. km	rész	irány	város/részlet
179,4	1,30	→	Kaposvár irány 
<b>179,5</b>	<b>0,10</b>	<b>↑</b>	<b>Mernye, Gomba presszó</b>
180,3	0,80	←	Somogyaszaló kerékpárút irány
183,9	3,60	←	Kaposvár irány
184,1	0,20	↑	Somogyaszaló
187,4	3,30	←	Híd után térj le a kerékpárútra
188,0	0,60	↑	Hajts végig Kaposvár irányba
194,5	6,50	→	Tovább a kerékpárúton 
198,0	3,50	←	Kerékpárút vége 
198,3	0,30	→	Arany János utca 
198,7	0,40	<b>2. kijárat</b>	Balaton irány 
199,3	0,60	↑	Fonyód irány 
200,0	0,70	→	
200,1	0,10	←	
201,4	1,30	→	Vasúti kereszteződés irányba
201,6	0,20	←	Át a kereszteződésen, majd balra 
<b>202,1</b>	<b>0,50</b>		<b>Cél Tenkes büfé</b>

## FONTOSABB TUDNIVALÓK

- Nagyberki és Kerckseliget között az útburkolat töredezett, egyenetlen.

- Kerckseligeten óvatosan a lejtőzéssel!

- EP1 Kaposzsekcső MOL kút (46,334633; 18,127121):



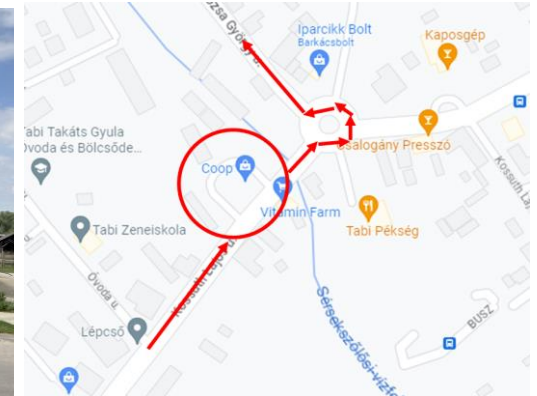
- Kaposzsekcső és Dombóvár között jó minőségű a kerékpárút.

- Dombóváron az Erzsébet utca útburkolata töredezett, egyenetlen.

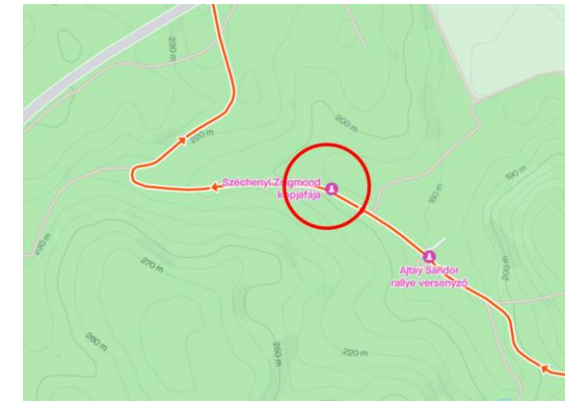
- Dombóvár - Alsóhetény szakasz útburkolata kissé töredezett, egyenetlen.

- Somogyzil - Igal szakasz útburkolata töredezett, egyenetlen.

- EP2 Tab Coop ABC (46,734752; 18,036671):

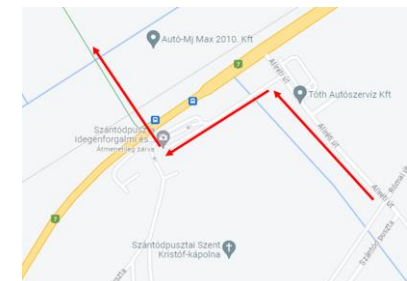


- EP3 Jakabpuszta erdészeti út Széchenyi Zsigmond kopjafa (46,827017; 17,946917):

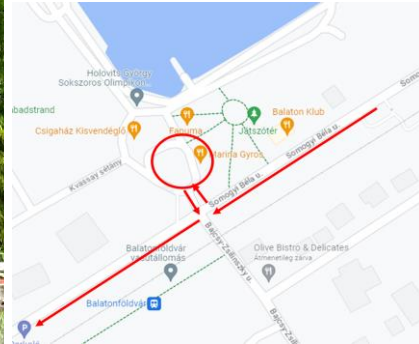


- Az erdészeti útról legurulva kövesd a kerékpárutat, majd át a 7-es úton és a

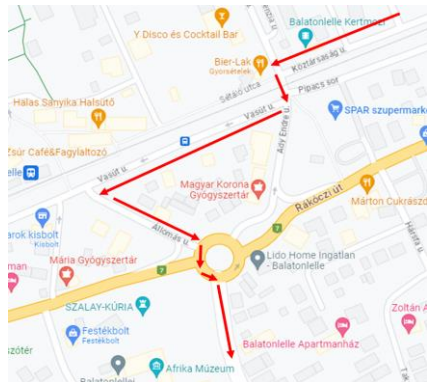
vasúti átjárón:



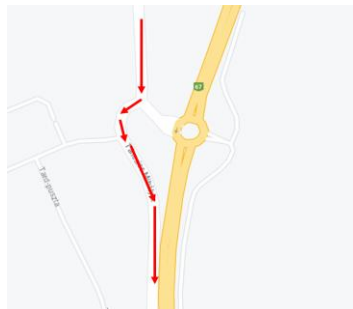
-EP4 Balatonföldvár Kárpáti fagyizó (46,854639; 17,881773):



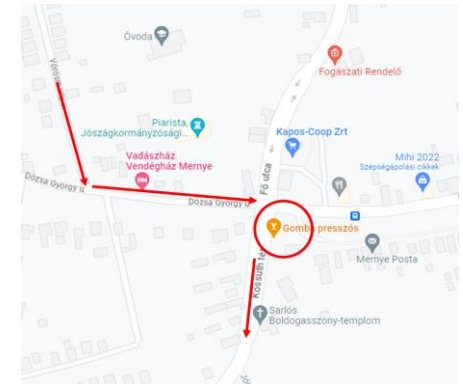
- Balatonlellén át a vasúton, jobbra, majd balra és át a körforgalmon:



- Somogytúr után ne menj be a körforgalomba, térj le Somogybabod irányába:



- EP5 Mernye Gomba presszó (46,506094; 17,818997):



- Mernye után térj le a jelölés irányába:



- Somogyaszalót követően egy dombtól legurulva a Deseda híd után térj le balra és kövesd a kerékpárutat:



- A kerékpárúton vigyázz a kerékpáros és gyalogos forgalomra és ügyelj az autók behajtását akadályozó korlátokra!